

Instruktion Park Tour Hybenvej, 16. maj 2023

Mødested og parkering: p-plads nordøst for Langmarksskolen, Bakkesvinget/Nordmarksvej, Horsens, er der ikke plads på p-pladsen på Nordmarksvej brug parkering ved Beringsvænget.



Forhåndstilmeldingen på [Park Tour 2023 | runamok.dk](https://runamok.dk) udløber søndag aften kl. 20.00. Der vil være nogle kort af hver bane, til dem der ikke er tilmeldt, ellers må man låne sig frem. Pris for løbere, der ikke er medlem af Horsens OK: 30 kr.

Afstande:

Parkering til stævneplads: 0 - 50 meter

Stævneplads til start 1: 250 meter (følg snitzling).

Mål til stævneplads: 250 meter (følg snitzling samme vej tilbage).

Starttid: 17.30 – 19.00

Put & run, med ca. 1 min. startinterval på hver bane, på bane 5 dog 30 sekunders startinterval. Husk at stemple startenheden.

Målet lukker kl. 19.30

Lånebrikker udleveres på stævnepladsen.

Løse postdefinitioner udleveres ved start, hvis du har en holder.

Terræn

Blandet bymæssigt terræn med beboelse og græsarealer. Overvejende meget let gennemløbelig med svag kupering. Underlaget består af asfalt, flisebelægning, få grusstier og græs.

Vær opmærksom på beboere og trafik på gaderne.














Færdselsregler skal naturligvis respekteres, og løberne er selv ansvarlige for at de overholdes.

Alle baner kommer igennem områder med kørende trafik, og der vil ikke være trafik-vagter. Sørg for at kigge godt efter, når veje passeres og vis hensyn for andre trafikanter i bybilledet.

Vi opfordrer løberne til at vise respekt og ikke løbe gennem hække, træde i blomsterbed og lignende. Hvis du er i tvivl, så brug din sunde fornuft!

Respekter sprintreglerne:

Symboler forbudt at passere - Sprintnormen ISSprOM 2019

	201 Impassabel klippe / jordskrænt		520 Forbudt område
	301 Impassabel sø		521 Bygning
	307 Impassabel mose		529 Tydeligt, impassabelt, lineært objekt
	410 Impassabel vegetation		708 Passage forbudt
	Impassabel vegetation - hæk		709 Forbudt område
	515 Impassabel mur		714 Midlertidigt forbudt område
	518 Impassabel hegn		

Kort: Hybenvej

Skala: 1:3.000, Ækvivalens 2,5 meter

Tegnet 2021, ISSprOM 2019, Korttegner: Nicolaj Nielsen

Banelængder: (målt på luftlinje)

Bane 1: Let 1,5 km, 19 poster

Bane 2: Let 2,7 km 28 poster

Bane 3: Mellemsvær 2,7 km 25 poster

Bane 4: Svær 2,0 km 18 poster

Bane 5: Svær 2,9 km 22 poster

Aflæsning af brik, sker på stævnepladsen.

Resultater på [Park Tour 2023 | runamok.dk](https://runamok.dk)

Stævneleder: Troels Nielsen 2552 3502 / Mads Mikkelsen 6084 2005 madsmikkelsen@yahoo.dk

Banelægger: Allan Thesbjerg

Beregning, korttegner mv.: Erik Nielsen