

# Instruktion:

## Park Tour, Horsens Sønderbro 5. maj 2026

**Mødested, parkering og stævneplads:** Horsens Byskole afd. Lindvigsvej, Lindvigsvej 4, Horsens

**Vi er klar til at tage imod alle nye orienteringsløbere og sætte dem godt i gang!**

Der vil være nogle ekstra kort af hver bane, til dem der ikke er tilmeldt, løbere der ikke er tilmeldt henvender sig i beregningen. Er der ikke kort nok må man låne sig frem for at få et kort.

Park Tour 2026 er gratis for alle.

Har du lyst til at støtte Horsens OK's arbejde, kan du overføre et bidrag til Mobile Pay. 34505.

### **Afstande:**

Parkering ved stævnepladsen

Stævneplads til start: ca. 300 meter følg afmærkning.

### **Starttid: 17.30 – 19.00 - Målet lukker kl. 19.30**

Put & run, med ca. 1 min. startinterval på hver bane, på bane 5 dog 30 sekunders startinterval.

Husk at stemple startenheden.

Løse postdefinitioner udleveres ved start, hvis du har en holder.

Lånebrikker udleveres ved beregningen.

### **Elektronisk tidstagning - også med touch free**

Der benyttes SportIdent som kontrolsystem. Enhederne fungerer som normalt, men understøtter også kontaktløse stemplinger, hvor brikken registreres ved at blive ført henover postenheten.

Almindelige SI-brikker kan benyttes på vanlig vis, men hvis man vil have glæde af den touchfree funktion, skal man benytte en SIAC-brik.

Aflæsning af brik efter løbet, sker ved beregning på stævnepladsen.

### **Terræn:**

By- og park terræn. Underlaget består af asfalt, flisebelægning, grusstier og græs.

Vær opmærksom på beboere og trafik på gaderne. Færdselsregler skal naturligvis respekteres. Alle baner kommer igennem områder med kørende trafik, og der vil ikke være trafik-vagter. Sørg for at kigge godt efter, når veje passeres og **vis hensyn for andre trafikanter**.

**Under løbet skal du vise respekt og løbe efter reglerne. Forbudte områder skal ubetinget overholdes - se nedenfor.**

Der er kunstige afspærringer på kortet, som ikke er opsat i terrænet.

## Kort: Horsens Sønderbro, 2025

Skala: 1:4.000 / 1:3.000 (se fordeling på banerne), Ækvidistance 2,5 meter. ISSprOM 2019,  
Korttegner: Nicolaj Nielsen, Opdatering 2026: Erik Nielsen

**Bane 4 og 5 har kortvend.**

### Banelængder: (målt på korteste vejvalg)

Bane 1: One Mile let: 1,6 km Skala: 1:4.000

Bane 2: Let motion Lang: 2,7 km Skala: 1:4.000

Bane 3: Mellemsvær: - 2,5 km Skala: 1:4.000

Bane 4: Kort svær: 2,5 km Skala: 1:3.000

Bane 5: Lang svær: 3,9 km Skala: 1:4.000 / 1:3.000 vælg selv.

- Der opfordres til at løbere yngre end 45 år vælger skala 1:4.000













### Resultater:

Live results: <https://oresults.eu/events/>

Efter løbet vil banerne kunne ses på [O-Track](#)

### Respekter sprintreglerne:

## Symboler for områder forbudt at passere/betræde

	301 Impassabel sø		520 Forbudt område
	307 Impassabel mose		521 Bygning
	411 Impassabel vegetation		529 Tydelig, impassabelt, lineært objekt
	411 Impassabel hæk		708 Passage forbudt
	515 Impassabel mur		709 Forbudt område
	518 Impassabelt hegn		714 Midlertidig forbudt område

### Organisation:

Stævneleder: Mads Mikkelsen 6084 2005 [madsmikkelsen@yahoo.dk](mailto:madsmikkelsen@yahoo.dk)

Banelægger: Jacob Klærke Mikkelsen

Beregning: Kim Birkelund